

3.

Club Vosgien Munster

Circuit des deux lacs (lac vert, lac des truites)



Itinéraire:

Col du Wettstein, Hautes Huttes, Altenkraeh, lac des Truites, Gaertlesrain, lac Vert, Stillenbach, Rappenkopf, Grossrunz, Schallennunck, Hautes Huttes, col du Wettstein

	Référence cartes du Club Vosgien: TOP 25 N° 3618 OT Hohnneck/Gérardmer, Top 25 N° 3718 OT Colmar / Kaysersberg (1/25 000°), carte N° 6/8 (1/50 000°)
	Col du Wettstein D48 Altitude: 882 mètres
	Dénivelé: 360 m Altitude: Minimum 882 m, Maximum 1152 m, Moyen 1004 m
	4 h 40 pour la boucle 2 h 20 jusqu'à Gaertlesrain 2 h 30 pour le retour au Wettstein
	Facile Longueur 15,5 km environ
	Fermes-auberges: Musmiss, Forlet. Auberge du Gaertlesrain Refuge du Club Vosgien Munster (hors sac)
	Lac des Truites, Chaumes du Gaertlesrain

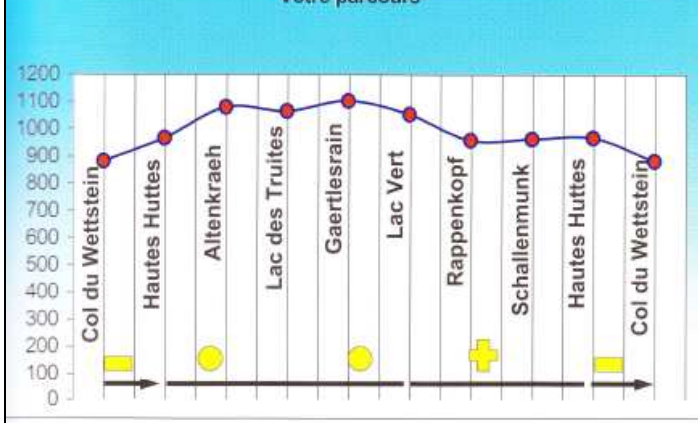
Le lac des Truites ou Forlenweier (alt. 1061 m), le plus élevé des lacs vosgiens, s'inscrit dans un magnifique paysage alpestre en contrebas de la route des Crêtes et du Gazon du Faing. C'est un lac artificiel dont la digue retient les quelques 162000 m³ destinés à soutenir le débit de la Fecht.

Le lac Vert ou lac de Soultzeren (alt. 1045 m) est un lac naturel surélevé d'une digue (581000 m³). Les eaux dans lesquelles se mirent les sapins environnants ont la particularité de changer de couleur (vert à vert olive) à certaines époques de l'année (modification due à une prolifération d'algues).





La chaume du Gazon du Faing:


On observe sur les Crêtes à partir de 1250 m une végétation très particulière. La forêt fait place à une lande d'herbes rases, où les arbres sont très rares, ne dépassent guère 2 à 3 mètres et sont tout tordus. Ceci est dû aux conditions climatiques très difficiles qui correspondent à celles que l'on retrouve en Islande: les hivers sont très froids, les étés sont frais, les précipitations venant tout droit de l'Atlantique sont très fréquentes et les vents très violents. De ce fait la végétation pousse difficilement et c'est ainsi qu'on ne trouvera sur les chaumes que des sous-arbrisseaux comme la myrtille, la callune (bruyère), le genêt et quelques fleurs typiques: l'anémone du Hohneck ou encore la petite pensée. A cause de ces conditions climatiques les arbres poussent difficilement et ont une période de croissance très réduite (3 mois au grand maximum au lieu de cinq à six mois en plaine). De plus les vents très violents et la surcharge de givre cassent les branches et donnent ainsi aux arbres des aspects tout tordus.




Votre parcours



ACCES ROUTIER : De MUNSTER, prendre la route D 417 jusqu'à SOULTZEREN. Au pont, à la sortie du virage (carrefour), prendre à droite, la D 48 jusqu'au Col du WETTSTEIN. Stationner au parking du col.

ITINERAIRE : Traverser la D 48 et prendre le sentier en direction de HAUTES HUTTES/Lac NOIR, balisé GR 532  qui monte en forêt, puis à découvert jusqu'au carrefour de sentiers des HAUTES HUTTES. Prendre alors à gauche, le chemin en légère montée, balisé  « ALTENKRAEH-Lac des TRUITES ». A la bifurcation suivante, rester sur le sentier marqué  qui, à travers haies et broussailles, monte vers la chaume de KRAYWASEN. A la ferme ALTENKRAEH, on rejoint un chemin carrossable qui mène au LAC des TRUITES.(*). Traverser la digue et prendre à gauche le sentier balisé  en direction de GAERTLESRAIN / Lac VERT. Après une légère montée, on découvre une vue splendide sur le lac et son cirque rocheux dominé par le GAZON du FAING. Poursuivre l'itinéraire jusqu'à la chaume du GAERTLESRAIN, point culminant de la randonnée à 1163 m. d'altitude. A 100 mètres à droite, se trouve le chalet ERICHSON du Club Vosgien MUNSTER.

Commencer la descente par l'itinéraire balisé , en passant devant la ferme-auberge GAERTLESRAIN. Continuer à gauche sur le sentier assez escarpé qui descend à travers le pâturage, pour déboucher sur le chemin carrossable qui mène au LAC VERT (*)

Traverser la digue et prendre à gauche, l'itinéraire balisé , qui rejoint le STILLENBACH, puis le RAPPENKOPF. Poursuivre l'itinéraire jusqu'à l'intersection d'un autre chemin. Prendre à gauche ce chemin sur environ 250 mètres (GROSSRUNZ 959 m). Dans un virage à gauche, prendre alors à droite, le chemin forestier assez empierré, toujours marqué , qui mène au carrefour des HAUTES HUTTES par SCHALLENMUNCK. De là, revenir au col du WETTSTEIN par le GR 532 .